

Coordenada Final  
Estrada Farinheira  
N 7455941.78  
E 403981.04

Coordenada Inicial  
Estrada Matadouro  
N 7455941.78  
E 403981.04

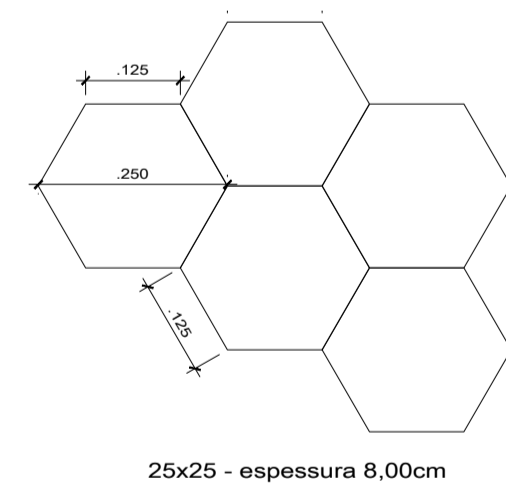
Coordenada Final  
Estrada Matadouro  
N 7455333.53  
E 403980.04

ÁREA Total 01 - 107,15m²  
Área pav. - 78,02m²  
Meio-fio - 26,21m  
Área contenção - 26,01m²

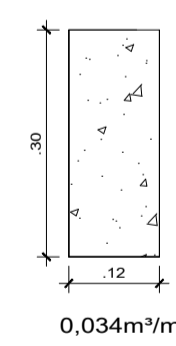
CONVENÇÕES			
Cercas		Curva Auxiliar	
Entradas		Curva Mestra	
Árvores		Cotas	
Poste		Linha do Perfil	
Padrão de energia			

#### LEGENDA

	PAVIMENTAÇÃO A EXECUTAR
	PAVIMENTAÇÃO EXISTENTE
	LEITO NATURAL
	MEIO-FIO REBAIXADO a executar
	CONTENÇÃO LATERAL - Solo local + Grama
ESTACAS DE 20 em 20m	



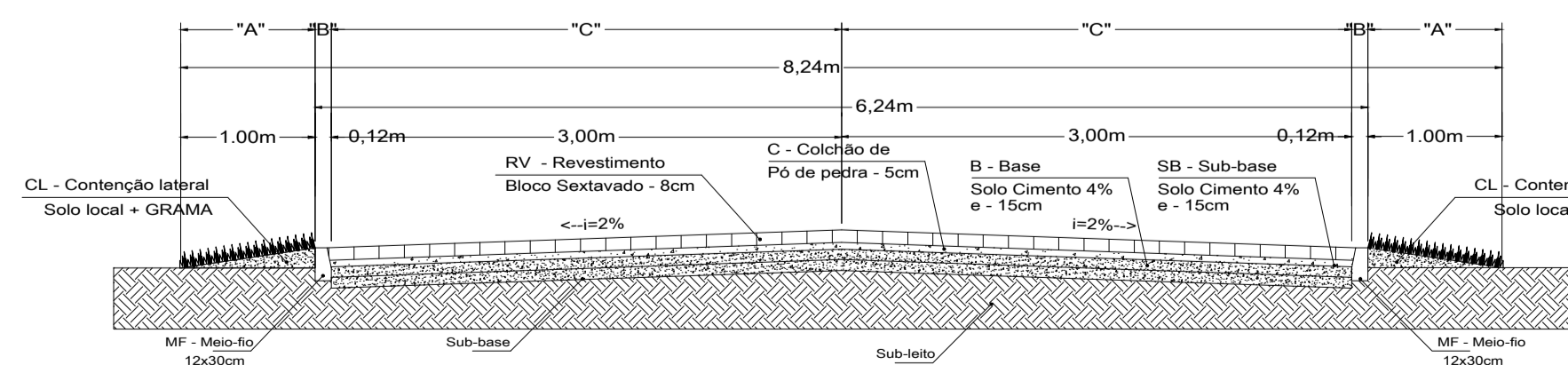
25x25 - espessura 8,00cm  
**DETALHE BLOCO CONCRETO**  
ESCALA 1:10



**DETALHE MEIO-FIO**  
ESCALA 1:10

#### PAVIMENTAÇÃO EM BLOCO DE CONCRETO SEXTAVADO CONT. ESTRADA FARINHEIRA (Matadouro)

ESCALA 1:750

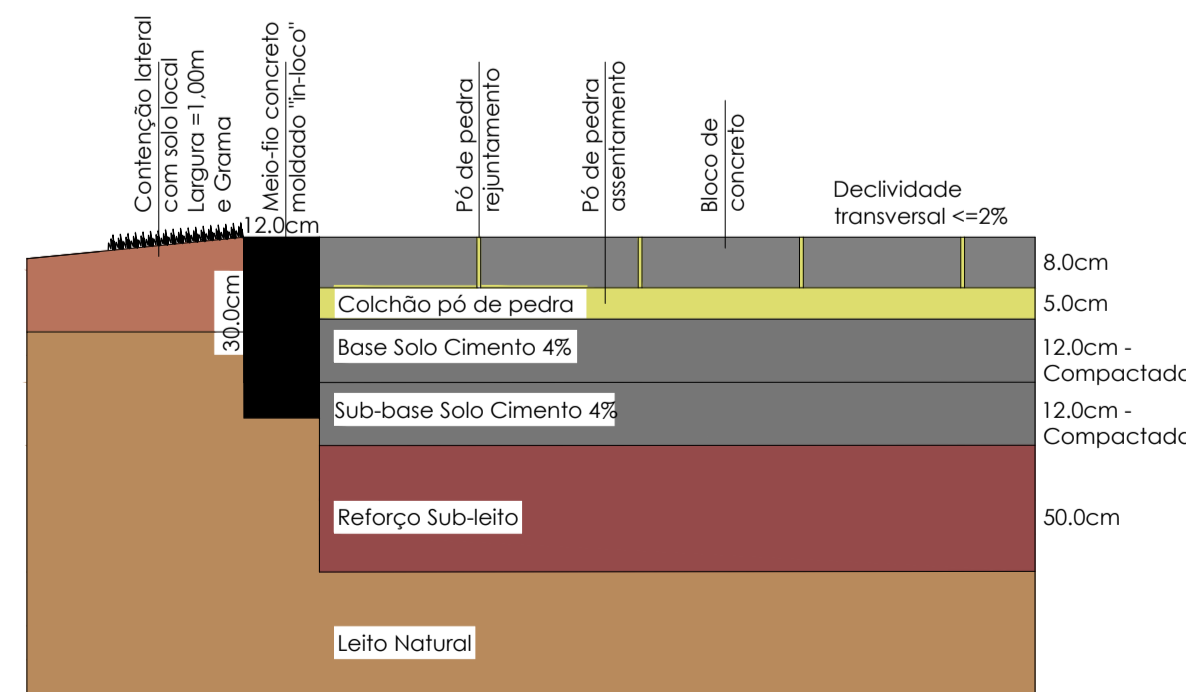


#### SEÇÃO TRANSVERSAL TIPO

ESCALA 1:50

#### RUAS A PAVIMENTAR

CODIGO	SERVICOS	ESPECIFICACOES	DIMENSAO	
RV	REVESTIMENTO	Bloco de Concreto Sextavado	8 cm	
C	COLCHÃO	Pó de pedra	5 cm	
B	BASE	Solo Cimento 4%	12 cm	
SB	SUB-BASE	Solo Cimento 4%	12 cm	
SL	SUB-LEITO	SOLO	50 cm	
MF	MEIO-FIO	Concreto moldado in loco-c/ extrusora	12x30 cm	
CL	CONTEÇÃO LATERAL	Solo Local + Grama	100 cm	
NOME DE RUAS/ AVENIDAS		"A"	"B"	"C"
Cont. ESTRADA FARINHEIRA (Matadouro)		1,00	0,12	3,00



#### DETALHE CAMADAS

SE ESCALA

OBS.:  
1 - SERÃO RETIRADOS PELA PREFEITURA TODOS OS OBSTÁCULOS QUE FOREM NECESSÁRIOS PARA EXECUÇÃO DA OBRA;  
2 - OS PROPRIETÁRIOS IRÃO DESLOCAR AS CERCAS QUE FOREM NECESSÁRIAS PARA A EXECUÇÃO DA OBRA;

ASSOCIAÇÃO DOS MUNICÍPIOS DO SETENTRIÃO PARANAENSE			
PROPRIETÁRIO: <b>PREFEITURA MUNICIPAL DE LOBATO</b>			
OBRA: PROJETO PAVIMENTAÇÃO- SEXTAVADO	PREFEITO MUNICIPAL: Fábio Chicaroli	P.Nº: <b>01</b>	Nº.P. <b>01</b>
RESPONSÁVEL TÉCNICO: Anicéia Savi Engº Civil-CREA-PR 24321/D		DATA: Outubro 2024	DESENHO: A, S